



**GÎTE ARTEKOBORDA - SOURAIDE -
PAYS BASQUE**

**GÎTE ARTEKOBORDA -
SOURAIDE**

Location de vacances pour 10 personnes - Pays Basque

<https://gite-artekoborda.fr>



Jérôme EDANT

+33 6 75 58 75 65

A Gîte Artekoborda - Souraide : 453 chemin
d'Artekoborda 64250 SOURAIDE





Gîte Artekoborda - Souraide



Maison



10

personnes

(Maxi: 10 pers.)



5


chambres



320

m²

Passez un séjour d'exception au Pays Basque dans cette magnifique et spacieuse ferme basque du 19^{ème} siècle avec piscine, entièrement rénovée par un architecte, pouvant accueillir jusqu'à 10 personnes sur la commune de Souraide. A quelques kilomètres de l'océan et à proximité des villages d'Espelette, Sare, Ainhoa, de l'Espagne et du lac de St Pée sur Nivelle et ses activités de loisirs, vous serez blottis dans le calme d'une propriété de 35 hectares, à l'orée d'une châtaigneraie basque ancestrale. Profitez d'une vue apaisante sur les collines verdoyantes, les brebis et les champs de piments. Depuis la propriété, vous accéderez directement à des chemins de randonnée balisés. A la saison, vous n'aurez qu'à vous baisser pour ramasser cèpes et châtaignes dans la châtaigneraie basque ancestrale faisant partie intégrante de la propriété.



Pièces et équipements

<i>Chambres</i>	Chambre(s): 5 Lit(s): 7	dont lit(s) 1 pers.: 4 dont lit(s) 2 pers.: 3
<i>Salle de bains / Salle d'eau</i>	Salle de bains avec baignoire Salle(s) de bains (avec baignoire): 1 Salle(s) d'eau (avec douche): 2	Salle de bains avec douche et baignoire
<i>WC</i>	WC: 3	
<i>Cuisine</i>	Cuisine Congélateur Four à micro ondes Réfrigérateur	Cuisine américaine Four Lave vaisselle
<i>Autres pièces</i>	Salon Terrasse	Séjour
<i>Media</i>	Chaîne Hifi	Télévision
<i>Autres équipements</i>	Lave linge privatif	Sèche linge privatif
<i>Chauffage / AC</i>		
<i>Extérieur</i>	Jardin privé Terrain clos	Salon de jardin
<i>Divers</i>		

Infos sur l'établissement



Communs

Habitation indépendante



Activités



Réseaux

Accès Internet



Stationnement

Parking



Services



Extérieurs

Piscine privative

A savoir : conditions de la location

Arrivée

Départ

*Langue(s)
parlée(s)*

*Annulation/
Prépaiement/
Dépot de
garantie*

*Moyens de
paiement* Cartes de paiement Chèques Vacances Paypal

Ménage

*Draps et Linge
de maison*

*Enfants et lits
d'appoints* Lit bébé

*Animaux
domestiques* Les animaux sont admis.

Tarifs (au 07/03/24)

Gîte Artekoborda - Souraide

Aucun tarif renseigné (contactez le propriétaire)

Mes recommandations



Restaurant Argi Eder

+33 5 59 93 72 00


64 , Argiedereko bidea

<http://www.argi-eder.com>

2.4 km
AINHOA



Un moment hors du temps... Un cadre exceptionnel sur les hauteurs d'Ainhoa ! Une table au décor élégant (salle à manger climatisée ou terrasse face aux collines). Une cuisine inventive et généreuse par le chef Philippe Dottax, formé et rompu à une cuisine de saison autour de produits frais . Une large sélection de vins et de digestifs.



Restaurant Ithurria

+33 5 59 29 92 11


218 Karrika Nagusia

<http://www.ithurria.com>

2.4 km
AINHOA



Ithurria est un ancien relais de Compostelle bâti en 1657. Avec des airs de jeunesse et de modernité, la cuisine de Xavier est fidèle à la tradition maison : le marché faisant loi, les produits sont toujours de saison ! En salle, Stéphane son frère laisse éclater sa passion du vin lorsqu'il présente les trésors de son exceptionnelle cave.



Fagoa - Location de VTT

+33 7 85 61 41 13

<http://fagoa.eus>

2.4 km
AINHOA



C'est dans un espace naturel préservé au cœur du village d'Urdax que FAGOA vous accueille pour des activités inoubliables alliant le plaisir du sport, la culture et la gastronomie. Que vous soyez en famille ou entre amis, notre équipe a conçu pour vous une sélection de parcours variés et inédits parmi les plus beaux sentiers du Pays Basque. Vivez toutes les sensations du VTT grâce à des circuits adaptés à tous niveaux, du débutant à l'expert, en autonomie équipé d'un GPS ou accompagnés de nos guides passionnés. En exclusivité nous vous proposons également des balades patrimoine VTT guidées, alliant le sport, le plaisir et l'apprentissage. Nous vous accueillons autour d'un pot d'accueil et prenons le temps de vous briefer sur l'itinéraire choisi ainsi que notre matériel. Nos vélos sont neufs et adaptés à votre taille ainsi qu'aux terrains que vous allez emprunter.



Tyrolienne géante et tyrolienne Park Evolution 2

+33 5 59 85 89 47

<https://www.evolution2paysbasque.com>

2.5 km
SAINT-PEE-SUR-NIVELLE



A 20 mn de St Jean-de-Luz la tyrolienne géante et le parcours de tyroliennes du lac de St-Pée-sur-Nivelle sont uniques au Pays basque ! La tyrolienne géante d'une longueur de 600 m traverse le lac, on peut la réaliser en position allongée (harnais de deltaplane) ou en position assise, seul ou à 2 (avec 1 enfant) Sensations garanties en toute sécurité ! Le freinage est entièrement automatique. Nouveau concept ludique et fun : un parcours volant dans les arbres constitué d'une succession de tyroliennes de longueur différentes pour un maximum de plaisir et de sensations. Équipé de votre poulie, vous allez dévaler les câbles au cœur d'une splendide forêt de chênes centenaires. La ligne de vie continue interdit tout décrochage, sécurité maximale. L'activité est accessible aux enfants de 7 , 8 ans accompagnés d'un adulte sur le parcours, et accessible seul à partir de 10 ans.



Aire de jeux

+33 5 59 29 92 60

2.5 km
AINHOA



Cette aire de jeux est située près d'un petit espace arboré entouré de bancs. L'espace est clôturé et sécurisé par un petit portail pour la sécurité des plus jeunes enfants. Les équipements sont composés d'un toboggan et d'une balançoire. Ouvert toute l'année et sous la responsabilité d'une personne adulte.

Mes recommandations (suite)

Toutes les activités en Sud Labourd

Découvrir

EN PAYS
BASQUE

OFFICE DE TOURISME PAYS BASQUE

WWW.EN-PAYS-BASQUE.FR

Euskal Herrian



Plage du lac

+33 5 59 54 11 69
RD 918

2.5 km
SAINT-PEE-SUR-NIVELLE



A 2 km du centre du village, en pleine nature, le lac de Saint-Pée et sa plage de sable fin sont un havre de paix. Miroir d'eau douce alimenté par quatre sources, il s'étend sur 12 hectares, lieu idéal pour des vacances en famille. Aménagée et entretenue toute l'année, sa base de loisirs permet la pratique de nombreux sports nautiques : canoë-kayak, toboggan aquatique, pédalos. La baignade est surveillée en juillet et août. Plusieurs espaces de jeux sont à la disposition des enfants sur 700m de plage. Chacun peut, selon ses goûts, y trouver calme, repos et/ou activités. Les chiens devront être tenus en laisse. Ils ne sont pas acceptés sur la plage et dans l'eau. Pour personnes en situation de handicap : mise à disposition d'un tiralo au poste MNS, tapiroule, WC adapté à proximité, douche accessible (pas de zone d'accueil)




Lac de Saint-Pée-Sur-Nivelle

+33 5 59 54 10 19
RD 918

2.5 km
SAINT-PEE-SUR-NIVELLE



A 13 km de la mer et à 8 km de la frontière espagnole, au pied de la montagne, dans un cadre unique de verdure, le lac de Saint-Pée-sur-Nivelle avec sa plage de sable fin est un paradis pour les familles. Ce site vous offre de multiples activités : une base de loisirs Aquazone, de nombreux toboggans, des pédalos, du canoë, des stand-up paddle, 2 terrains de tennis, pêche, des aires de pique-nique sous les arbres, des jeux pour enfants... Une balade de 3 km fait tout le tour du lac. La baignade est surveillée en juillet et août.



Forêt d'Ustaritz

+33 5 59 93 00 44

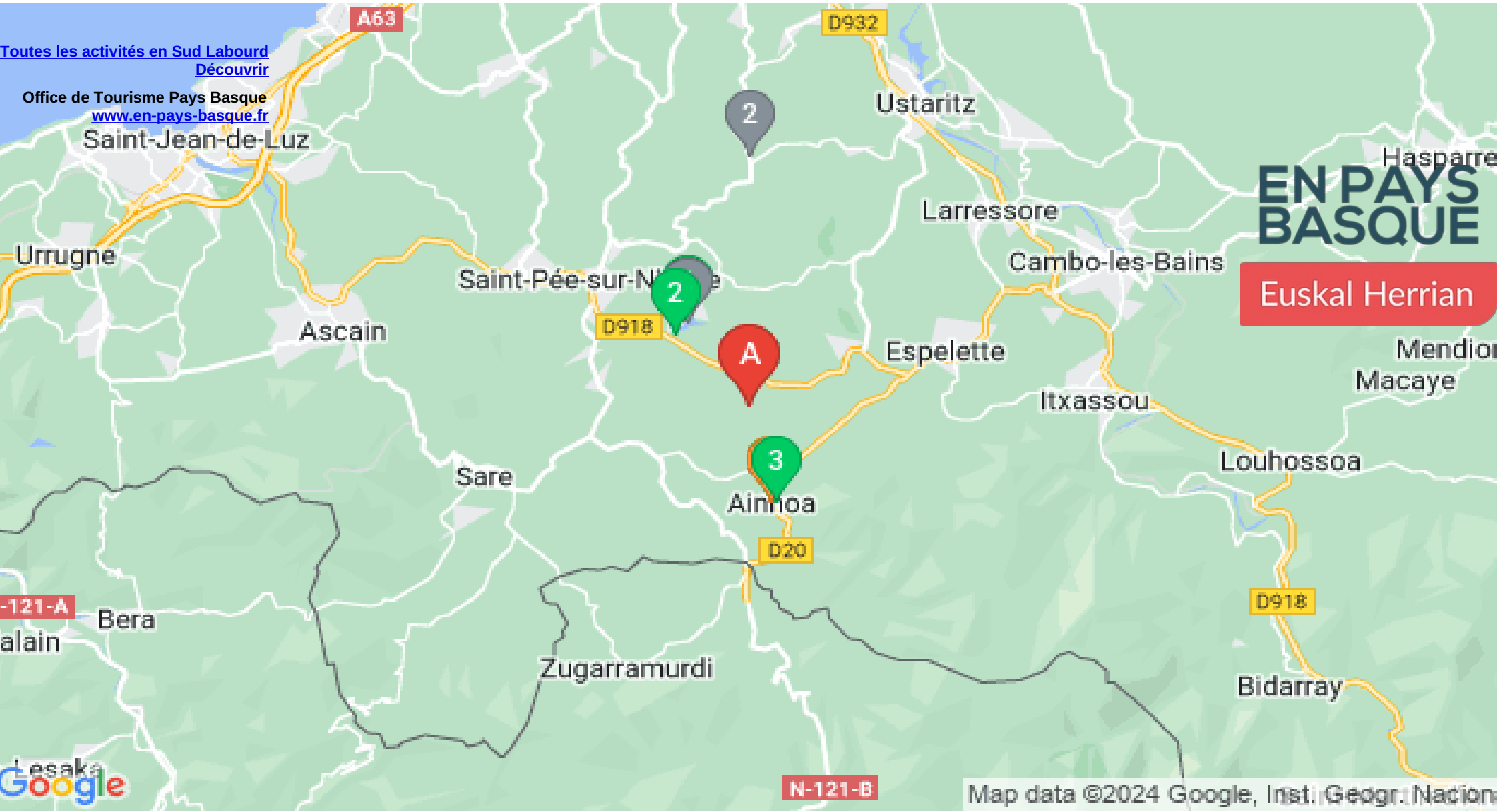
6.2 km
USTARITZ



Au sud ouest de la commune et sur une superficie de 650 hectares, la forêt d'Ustaritz (Uztaritzeko oihana) est l'endroit idéal pour se mettre au vert. Une belle promenade agrémentée de tables de pique-nique. Au cours de vos balades, vous découvrirez la table d'orientation, les célèbres palombières des petits cours d'eau et des sentiers boisés. Une faune et flore variées habitent cette forêt classée dans le réseau Natura 2000.



Mes recommandations (suite)



Toutes les activités en Sud Labourd
[Découvrir](#)

Office de Tourisme Pays Basque
www.en-pays-basque.fr

EN PAYS
BASQUE

Euskal Herrian

Esaka
Google

Map data ©2024 Google, Inst. Geogr. National